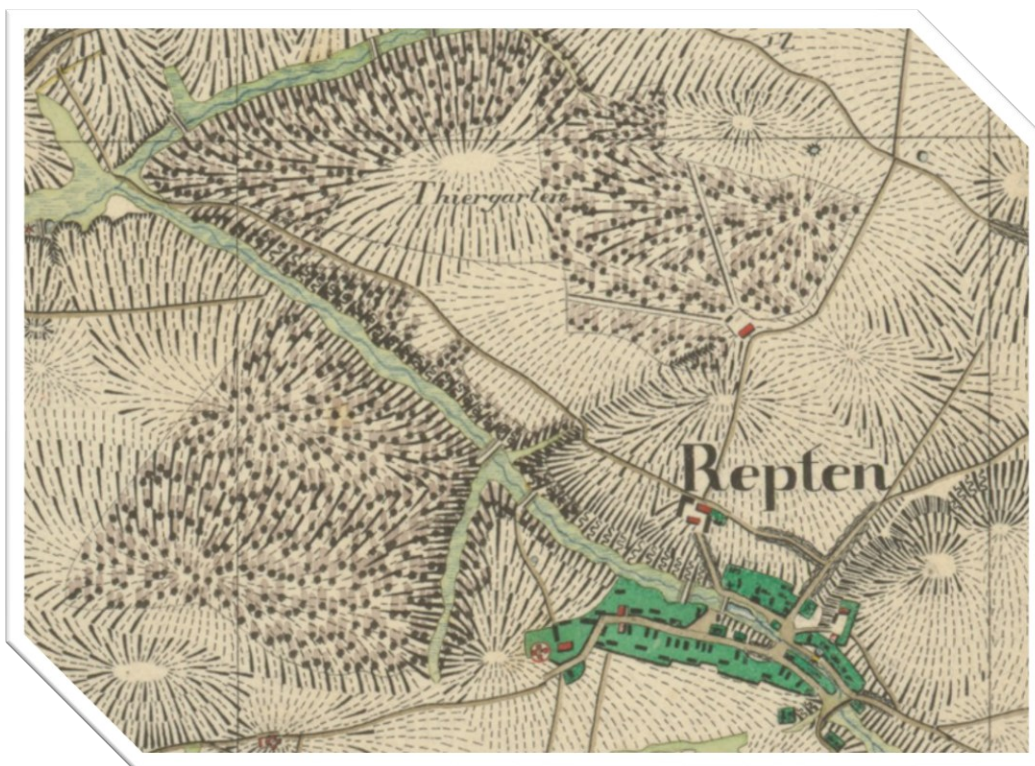


„Park w Reptach”

FAKTY i MITY



Tarnowskie Góry, 27 maja 2025 r.



REGIONALNA
DYREKCJA
OCHRONY
ŚRODOWISKA
W KATOWICACH

PO CO REZERWAT?

✓ Rezerwat przyrody:

- Spaja wszystkie pojedyncze atuty terenu **jako cele ochrony rezerwatu**: UNESCO, spuściznę górnictwa kruszcowego, potrzeby społeczne i rekreacyjne oraz unikalną w skali województwa przyrodę (kilkusetletni las bukowy o nieprzerwanej ciągłości).
- Jeśli określa się cele ochrony to w konsekwencji **realizuje się działania dla ich zachowania** (np. odtworzenie stawów paciorkowych, mostku Donnersmarcków, utrzymania dostępności ścieżek, ochronę reliktu Puszczy Śląskiej, ochronę obiektów UNESCO).
- Otwiera możliwości pozyskania środków na realizacji działań ochronnych.
- Daje możliwość wyznaczenia otuliny. Otulina to możliwość analizy zmian zagospodarowania pod kątem przyszłego wpływu na rezerwat w przypadku zmian mogących stanowić zagrożenie dla rezerwatu (przykładowo: przemysł, intensywna zabudowa lub innego rodzaju niepożądane zagospodarowanie). W Otulinie MPZP wymagają uzgodnienia z RDOŚ pod kątem wpływu na cele rezerwatu (przyroda, cele społeczne, UNESCO) - poza otuliną nie ma takiego wymogu.

PO CO REZERWAT?

✓ Rezerwat przyrody:

- Każdy rezerwat jest atrakcją w przewodnikach turystycznych, na mapach Google oraz wszelkich portalach turystycznych, forach, społecznościach itd. Turystyka rezerwatowa od lat bardzo wyraźnie się umacnia. To korzyść dla Sztolni i Miasta.
- Zabezpieczy teren na dekady również dla społeczeństwa. Rezerwat Segiet tylko dzięki takiej ochronie przetrwał zmiany gospodarcze, polityczne, a nawet ustrojowe Polski i nadal służy mieszkańcom.

NIEPRAWDZIWE TEZY

■ **Fejkowa teza:** Rezerwat ograniczy prawa własności i dostęp do przestrzeni publicznej. Ograniczenia będą również w otulinie.


✓ **Fakt:** Nie ma mowy o zmianie własności – park pozostaje własnością miasta tak jak dotychczas.

- **Nie przewiduje się ograniczenia** możliwości spacerów, jazdy konnej, jazdy rowerem czy wyprowadzania psów (planuje się tak jak dotychczas dostępność 14,4 km duktów i 4,3 km asfaltu). Wartość społeczna będzie zapisana jako cel ochrony rezerwatu.
- **Nie ma ograniczeń praw własności** w otulinie rezerwatu (ustawowo).



NIEPRAWDZIWE TEZY

 **Fejkowa teza:** Mieszkańcy nie byli informowani o planach utworzenia rezerwatu w Reptach.

 **Fakt:** Od początku projektu organizowano spotkania konsultacyjne z mieszkańcami i przedstawicielami różnych środowisk.

- **14 lutego 2025** - pierwsze spotkanie w Szybie Sylwester z Komisją Ochrony Środowiska Rady Miejskiej.
- **4 kwietnia 2025** - spotkanie informacyjno-konsultacyjne w Kopalni Srebra na prośbę członków Stowarzyszenia Miłośników Ziemi Tarnogórskiej.
- **26 kwietnia 2025** - spotkanie konsultacyjne ze społecznością lokalną w Ośrodku SW Salezjan w Parku Repeckim, gdzie przedstawiono koncepcję rezerwatu, jego udostępnienia i przez kilka godzin odpowiadano na pytania.
- **Szeroka informacja w mediach, socjalach, spotkania indywidualne również z autorami petycji, odpowiedzi na petycje, zapytania + dedykowana strona internetowa „projektu rezerwatu”.**

NIEPRAWDZIWE TEZY

■ **Fejkowa teza:** Głównym celem rezerwatu jest ograniczenie ruchu turystycznego („kanalizacja ruchu”) oraz brak dowodów na niewystarczalność obecnej ochrony.

✓ **Fakt:** „Kanalizacja ruchu” ma charakter pomocniczy – planowane jest utrzymanie 98% istniejących ścieżek ale też nie dopuszczanie do wytyczania nowych tak jak to miało miejsce przy torze MTB.

Uporządkowanie ruchu tylko pomaga w ochronie obszaru przed degradacją, jaka postępuje pomimo ochrony zabytkowej i zespołu przyrodniczo krajobrazowego.

Powstały nielegalnie tor MTB



REGIONALNA
DYREKCJA
OCHRONY
ŚRODOWISKA
W KATOWICACH

NIEPRAWDZIWE TEZY

■ **Fejkowa teza:** Plan rezerwatu narusza zasadę zrównoważonego rozwoju.


✓ **Fakt:** Rezerwat nie wprowadza ograniczeń dla rozwoju Miasta - wręcz przeciwnie tak jak każdy taki obiekt wzmocni ofertę turystyczną miasta i regionu wyznaczając **cele: UNESCO, sztolnie, buczyny śląskie, rekreacja**, dając korzyść dla Sztolni i Miasta.

Rezerwat spaja wszystkie te pojedyncze cele w jedno, a realizacja celów ochrony warunkuje ich utrzymanie, a więc i gwarantuje dostępność dla społeczeństwa.

Rezerwat będzie posiadał tzw. „zadania ochronne”, które określą konieczne do realizacji działania np. **otworzenia stawów paciorkowych, odbudowa zniszczonego mostu Donesmarcków** na Dramie (polepszy to komunikację i zredukuje dzikie obejścia i przedepty) **jest to korzyść, a nie ograniczenie.**

NIEPRAWDZIWE TEZY

 **Fejkowa teza:** Brakuje jawności i dokumentów dotyczących planu rezerwatu.

 **Fakt:** Od początku jest pełna jawność - na stronie RDOŚ stworzono stronę internetową (linkowaną z głównej strony RDOŚ) poświęconą projektowi, gdzie umieszczamy wszelkie istotne informacje i dokumenty, a także odpowiedzi na petycje oraz apele środowisk naukowych i społecznych o objęcie ochroną tego wyjątkowego terenu.

RDOŚ w ramach konsultacji opracowuje projekty dokumentów w tej sprawie. **Jesienią (październik-listopad) przedstawimy szczegóły i dokumenty** - wtedy będzie kolejna możliwość wypowiedzenia się już co do całokształtu koncepcji.

Rezerwat przyrody nie powstanie przy braku akceptacji właściciela terenu (Miasto Tarnowskie Góry).

NIEPRAWDZIWE TEZY

■ **Fejkowa teza:** Zmiana planu ochrony rezerwatu Segiet dowodzi, że decyzje mogą być zmieniane jednostronnie.


✓ **Fakt:** Każdy akt prawny od uchwały po Konstytucję może być zmieniony.

Zmiana planu ochrony dla rezerwatu Segiet była realizacją postulatu mieszkańców Aglomeracji i tą zmianą **otworzono możliwość wprowadzania psów do rezerwatu**. To przykład pozytywnej zmiany i nie może być poczytywany jako dowód na coś negatywnego.

Podobna sytuacja miała miejsce w rezerwacie Jeleniak-Mikuliny, gdzie dopuszczono ścieżkę na groblę czołową stawu w celu jej zwiedzania.

NIEPRAWDZIWE TEZY

 **Fejkowa teza:** Powiększenie rezerwatu „Segiet” odbyło się bez konsultacji i informacji.

 **Fakt:** Prowadzono wymianę informacji z zarządcą (Nadleśnictwo), były liczne postulaty o ochronę lasów wokół Segietu podczas konsultacji PUL dla Nadleśnictwa Brynek (gorący okres około 2021r.). Były liczne informacje w prasie (zdjęcia poniżej), informacje o udostępnieniu przekazano wszystkim łącznie z PTTK.

Rezerwat zyskał nowe, legalne szlaki turystyczne. **Od czasu zmiany nie wpłynęły żadne skargi dotyczące ograniczeń.**

NIEPRAWDZIWE TEZY

Fejkowa teza: Powiększenie rezerwatu „Segiet” odbyło się bez konsultacji i informacji.



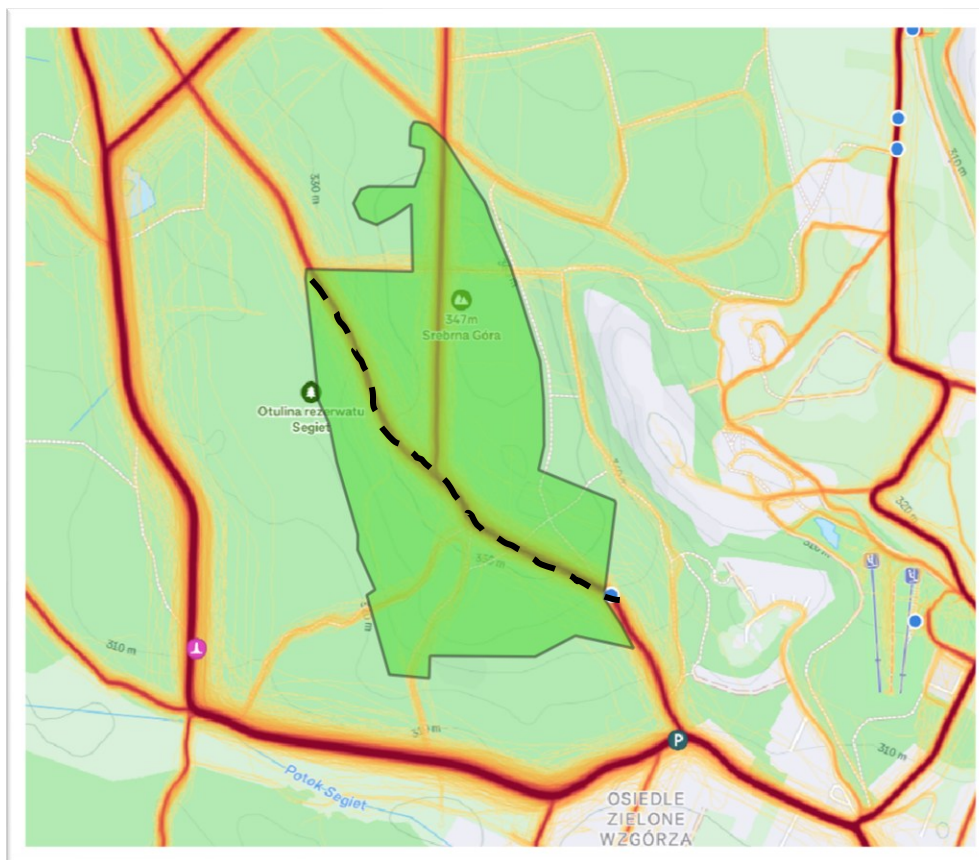
SEGIET – czy naprawdę sypią się kary ?

Mieszkańcy są zaniepokojeni, boją się aby nie powtórzyła się sytuacja dotycząca Rezerwatu Segiet. Został powiększony prawie trzykrotnie. Odbyło się to po cichu, bez żadnych konsultacji społecznych. Rezerwat Segiet został zamknięty dla społeczeństwa, pozostały zaledwie 3 szlaki. Nie ma dojścia do „Kazika”; „Badyhausu” czy stawów, gdzie od lat pięćdziesięciu albo i dłużej zasiadali na ławeczkach spacerowicze. Zniknęły z rezerwatu wszystkie ławki, szalasy i kosze na śmieci. Rezerwat został otoczony barierkami, zainstalowano wiele fotokomórek, sypią się liczne kary pieniężne dla osób, które jednak odważyły się wejść w miejsca niedozwolone. Osoby mieszkające w pobliżu rezerwatu są zrozpaczone, ponieważ od dziecka z rodzicami, dziadkami zbierali grzyby, spacerowali w niedzielne popołudnia, korzystali z darów natury, teraz mają zakaz wstępu.

- ✓ **Fakt:** Wystąpiliśmy do Policji i Straży leśnej o informacje
Policja TG, Straż leśna: **Brak mandatów za naruszenia rezerwatowe.**
- ✓ **Fakt:** Rezerwat nie jest ogrodzony barierkami – KOLEJNY FEJK.

SEGIET – jak jest naprawdę ?

Segiet przed powiększeniem – udostępniona była wyłącznie jedna ścieżka - poza nią na obszarze rezerwatu ruch nie był dozwolony



REGIONALNA
DYREKCJA
OCHRONY
ŚRODOWISKA
W KATOWICACH

Segiet po powiększeniu – udostępnione trzy trasy



Co się jeszcze stało w SEGIECIE?

m.in. zniknęły śmieci – ale o tym nikt nie mówi



REGIONALNA
DYREKCJA
OCHRONY
ŚRODOWISKA
W KATOWICACH

Staw przy „Bance”



Staw „Koty”



Staw „Koty”



Banka




Banka




INNE NIEPRAWDZIWE TEZY

 **Fejkowa teza:** Będzie płatny dostęp.

 **Fakt:** Nikt nie zamierza wprowadzać opłat do rezerwatu. Obiekt pozostanie dostępny tak jak dotychczas.

INNE NIEPRAWDZIWE TEZY

 **Fejkowa teza:** Znikną ławki, latarnie i infrastruktura z alejek.

 **Fakt:** Infrastruktura pozostanie bez zmian, nie ma potrzeby takich działań, bo to przyniosłoby tylko negatywne skutki w postaci rozlania się ruchu w poszukiwaniu dostępnych miejsc dla odpoczynku.



REGIONALNA
DYREKCJA
OCHRONY
ŚRODOWISKA
W KATOWICACH


INNE NIEPRAWDZIWE TEZY

■ **Fejkowa teza:** GCR, Szkoła Salezjan, Boisko KS Tarnowiczanka będą miały ograniczenia i nic tam nie będzie mogło powstać.

✓ **Fakt:** Miejsca te będą wyłączone z rezerwatu podobnie jak Szyb Ewa i Sylwester. Nie będzie tam żadnych ograniczeń również w dojeździe.

INNE NIEPRAWDZIWE TEZY

 **Fejkowa teza:** Nie będzie można organizować wyścigów, maratonów imprez sportowych.

 **Fakt:** Nie ma powodów do takich ograniczeń, 25 maja 2025 r. odbył się Silesia Bike Maraton MTB, który przechodził przez rezerwat Segiet oraz Park w Reptach. Takie imprezy organizowane w poszanowaniu przyrody nie stanowią dla rezerwatów problemu.

Jurajski Festiwal Biegowy – największa impreza biegowa na Jurze - organizowany jest przez 4 rezerваты przyrody – dla organizatorów możliwość organizacji imprezy w rezerwacie wzmacnia prestiż wydarzenia.

INNE NIEPRAWDZIWE TEZY

■ **Fejkowa teza:** Brak regulacji rzeki w Parku spowoduje podtopienia od ul. Witosa

✓ **Fakt:** Nie ma takiej możliwości – dolina Dramy w parku jest położona około 10m poniżej ul. Witosa. Prawdziwym problemem jest fatalnie wykonany przepust pod ulicą.



YOUTUBE.COM

Hydrologiczna Drama - czy regulacja rzeki ochroni przed powodzią?



REGIONALNA
DYREKCJA
OCHRONY
ŚRODOWISKA
W KATOWICACH

INNE NIEPRAWDZIWE TEZY

■ **Fejkowa teza:** Brak regulacji rzeki w Parku spowoduje podtopienia od ul. Witosa



Fot. 1. Przepust drogowy pod ul. Witosa. Ustawienie wlotu przepustu pod kątem prostym do koryta powyżej naraża ten obiekt na zmniejszenie przepustowości przez zatkanie rumoszem drzewnym i śmieciami (a w konsekwencji spowolnieniem prędkości przepływu powyżej).



INNE NIEPRAWDZIWE TEZY

■ **Fejkowa teza:** Brak regulacji rzeki w Parku spowoduje podtopienia od ul. Witosza




Fot. 2. Przepust drogowy wzdłuż ul. Repeckiej. W końcowym fragmencie jedna rura rozdziela się na dwie o mniejszej średnicy. Widoczny nabierany przy niżówce rumosz, przy wyższych przepływach miejsce to bezpośrednio stwarza zagrożenie powodziowe powyżej, ekstremalnie narażone na zatykanie. Również stan rur i ich średnica pozostawiają wiele do życzenia.



REGIONALNA
DYREKCJA
OCHRONY
ŚRODOWISKA
W KATOWICACH

INNE NIEPRAWDZIWE TEZY

 **Fejkowa teza:** Sztolnie będą zamykane dla nietoperzy, rezerwat spowoduje zagrożenia dla podziemi.

 **Fakt:** Nie ma takiej możliwości – główne wloty do podziemi zlokalizowane są w zupełnie innych miejscach (Blachówka, Lazarówka).

Wręcz przeciwnie - wpisanie spuścizny górnictwa kruszcowego jako celu ochrony rezerwatu, warunkuje zaplanowanie w dokumentach rezerwatowych działań redukujących zagrożenia dla tego celu (np. zapadliska, zalewanie). Łatwiej jest pozyskać środki na ochronę rezerwatową w szczególnie w przypadku zagrożenia dla celu ochrony.

PLAN DZIAŁAŃ

1. Kontynuacja konsultacji oraz analizy wszystkich zgłaszanych uwag.
2. Kontynuacja rozpoznania terenowego w tym doprecyzowanie granic obszaru i otuliny oraz zakresu udostępniania.
3. Przedstawienie założenia i opracowanie konkretnych projektów zarządzeń w sprawie projektowanego rezerwatu do kolejnych konsultacji społecznych. Ten etap planujemy zrealizować **około października - listopada 2025 r., o czym poinformujemy wszystkich zainteresowanych.**

Wówczas będzie możliwość analizy wypracowanych zapisów i możliwość wypowiedzenia się każdej ze stron (społeczeństwo, miasto, powiat, stowarzyszenia i grupy lokalne), co do wszystkich założeń.

Negatywne emocje podsycane nieprawdziwymi informacjami wzbudzającymi strach i nie pomagają w tym procesie – właściwy czas na rzetelną ocenę (nawet negatywną) będzie w momencie, jak przedstawimy konkretne dokumenty i wypracujemy ze stroną społeczną ostateczny kształt projektu.



REGIONALNA
DYREKCJA
OCHRONY
ŚRODOWISKA
W KATOWICACH