

**Uchwała nr 4/13/2010
Zarządu Powiatu w Tarnowskich Górach**

z dnia 13 grudnia 2010 roku

w sprawie: sprzedaży w trybie bezprzetargowym nieruchomości, obejmującej działkę gruntu nr 1746/23 położoną w Radzionkowie przy ul. Sikorskiego.

Na podstawie art. 32, ust. 2, pkt. 3 ustawy z dnia 5 czerwca 1998 r. o samorządzie powiatowym (t. j. Dz. U. 2001 r. Nr 142, poz. 1592 z późn. zm.) oraz art. 37 ust. 2, pkt. 6 ustawy z dnia 21 sierpnia 1997r. o gospodarce nieruchomościami (tj. Dz. U. z 2004r. Nr 261, poz. 2603 z późn. zm.).

**Zarząd Powiatu
uchwala:**

§ 1

1. Dokonać sprzedaży na rzecz Państwa Elżbiety i Tomasza Sokół, nieruchomości położonej w Radzionkowie przy ul. Sikorskiego 7a, obejmującej działkę gruntu nr 1746/23 o pow. 0,0046 ha, zapisanej w księdze wieczystej KW nr 72467 Sądu Rejonowego w Tarnowskich Górach, w trybie bezprzetargowym, na poprawę zagospodarowania nieruchomości przyległej.
2. Ustalić cenę sprzedaży nieruchomości w wysokości 3 508,00 zł (słownie: trzy tysiące pięćset osiem złotych 00/100).
3. Zatwierdzić treść wykazu nieruchomości przeznaczonej do zbycia, stanowiącego załącznik do niniejszej uchwały.

§ 2


Wykonanie uchwały powierzyć Staroście Tarnogórskiemu.

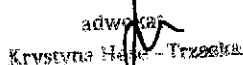
§ 3

Uchwała wchodzi w życie z dniem podjęcia.

STAROSTA

Lucyna Ekkert

NACZELNIK
Wydziału Gospodarki Mieniem

mgr Joanna Niebyska

adwokat

Krystyna Hela-Trzaska

Załącznik do uchwały nr 4/13/2010 Zarządu Powiatu w Tarnowskich Górach z dnia 13 grudnia 2010 roku
 Zarząd Powiatu w Tarnowskich Górach na podstawie art. 35 ustawy z dnia 21 sierpnia 1997 roku o gospodarce nieruchomościami (tj. Dz. U. 2004 nr 261 poz. 2603 z późn. zm.)
 podaje do publicznej wiadomości

WYKAZ NR 11/2010

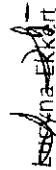
NIERUCHOMOŚCI PRZEZNACZONEJ DO SPRZEDAŻY

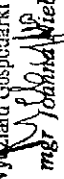
Oznaczenie nieruchomości		Przeznaczenie nieruchomości	Sposób zagospodarowania	Cena w zł	Opis nieruchomości
według katastru	według księgi wieczystej				
Adres: Radzionków, ul. Sikorskiego 7a					
Jednostka ewidencyjna: Radzionków	Księga Wieczysta nr 72467 prowadzona przez Sąd Rejonowy w Tarnowskich Górach V Wydział Ksiąg Wieczystych				
Obręb: Radzionków					
Karta mapy: 20					
Działka					
Nr	Pow. w ha	Oznaczenie			
1746/23	0,0046	Bi	Pas zieleni	3 508 zł	Działka gruntu nr 1746/23 o pow. 0,0046 ha, zapisana w księdze wieczystej KW nr 72467, położona jest w Radzionkowie przy ul. Sikorskiego 7a, w obrębie byłej Jednostki Wojskowej. Kształt działki regularny. Grunt ma konfigurację płaską. Przedmiotowa działka gruntu jest niezabudowana, ogrodzona od strony ul. Sikorskiego, położona pomiędzy dwoma budynkami. Obecnie stanowi ona pas zieleni. Dojazd do nieruchomości prowadzi ulicą Sikorskiego oraz drogą wewnętrzną.

Termin do złożenia wniosku przez osoby, którym przysługuje pierwszeństwo w nabyciu nieruchomości na podstawie art.34 ust.1 i 2 ustawy z dnia 21 sierpnia 1997r. o gospodarce nieruchomościami (tj. Dz. U. 2004, Nr 261, poz.2603 z późn. zm.) upływa z dniem roku.

Tarnowskie Góry, dnia

STAROSTA



NACZELNIK
 Wydziału Gospodarki Mieniem

 mgr Joanna Wiebylska